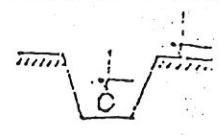


LEGENDA

23.95

Rzędna terenu  
"przerzodu"

Łączy szkic nr 21

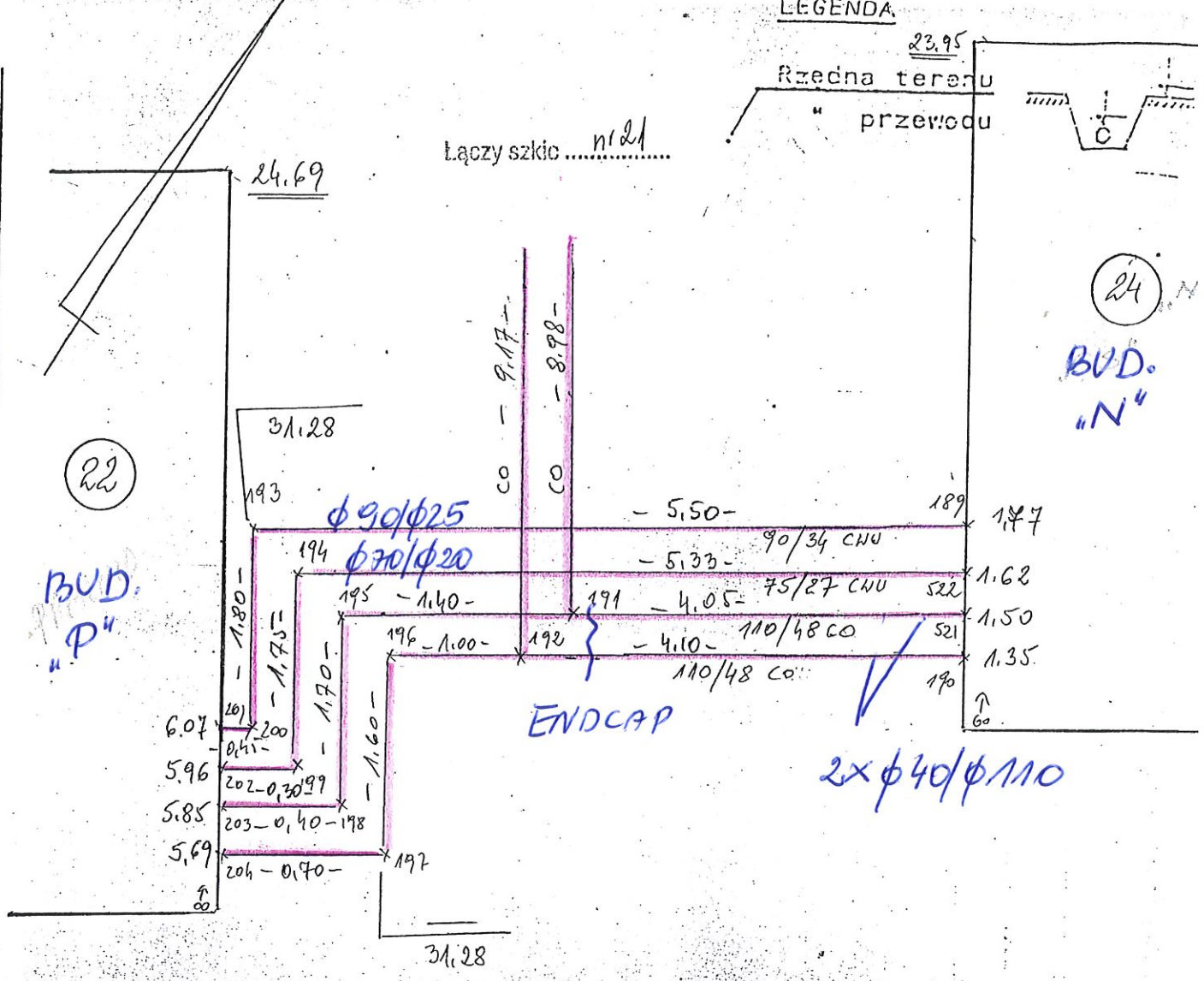


24

BUD.  
"N"

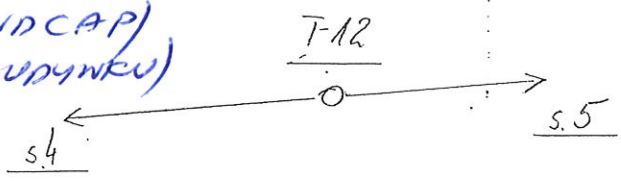
22

BUD.  
"P"



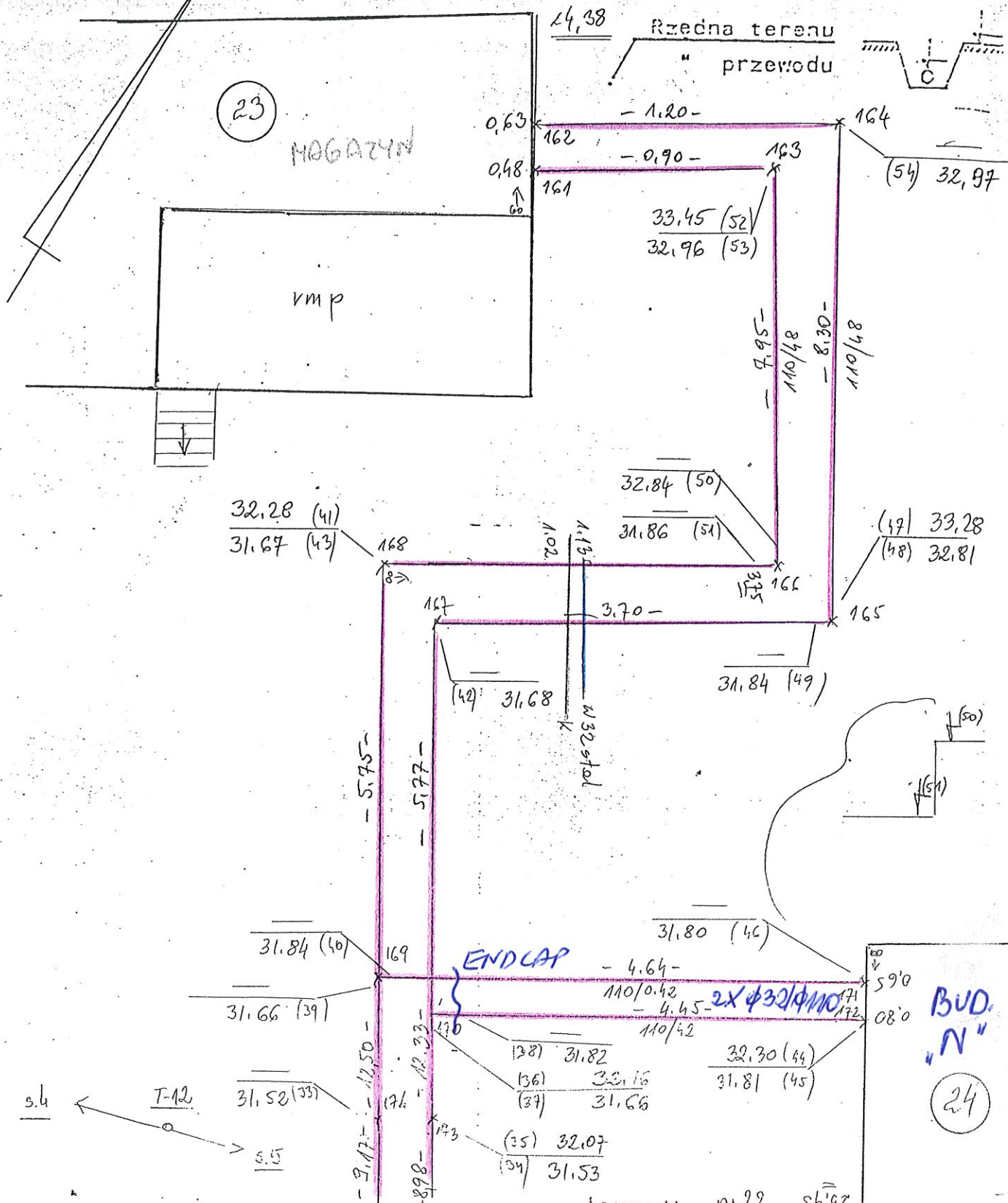
C.W.U. ODURC' PRZY RODZIELACZU  
W BUDYNKU "P" [ $\phi 70/\phi 20 + \phi 90/\phi 25$ ]

C.O. W ZIEMI ODURC' (ENDCAP)  
(dwa wejścia do budynku)



Nazwa lub symbol obiektu		Szpital - ul. Hikońska		Rodzaj pracy	Inwentaryzacja początkowa
	Data	Nazwisko i imię (wzrostowy)	GEOPLAN	"GEO-PLAN"	
Pomierzył	6.06.03	Jerzy Biński	Wojew.	GEODEZJA I KARTOGRAFIA 70-383 Szczecin, ul. Mickiewicza 41 p. 220 tel./fax 423 13 50, tel. 484 40 21 w. 138	
Skartował			Miasto	ul. P. 251-10-19-507 Regon 810778787 L. Ks. rob.	
Wykreślił			Gmina	Szkic połowy	
Sprawdził				nr 22	
				Pierwotny Nr	

LEGENDA.



Nazwa lub symbol obiektu		Szpital - ul. Arkonka		Rodzaj pracy	Intencyjna
Data		Nazwisko i imię (wzrostowcy)		GEODEZJA I KARTOGRAFIA	
Pomierzył		GEODEZJA		70-383 Szczecin, ul. Mickiewicza 41 p. 220	
Skartował		Jerzy Biłski		tel./fax 423 13 50, tel. 484 40 21 w. 138	
Wykreślił		Wojew.		MIP 851-10-10-507, Raport 810778787	
Sprawdził		Miasto		L. Ks. rob.	
		Gmina		Szkic połowy	
				ni 21	
				Pierworys Nr	