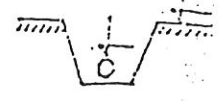


LEGENDA

23.95

Rzędna terenu  
"przerodu"

Łączy szkic nr 21

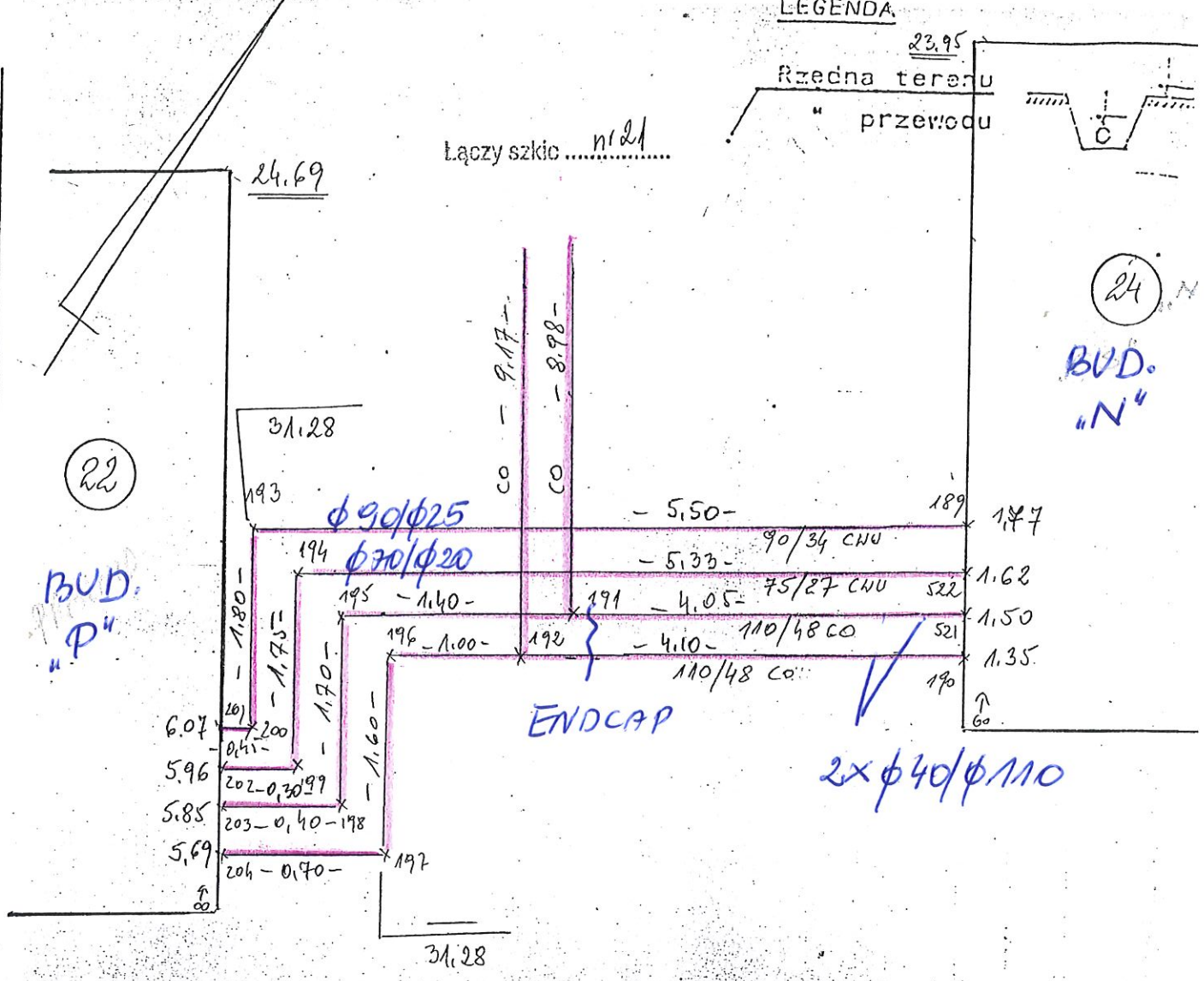


24

BUD.  
"N"

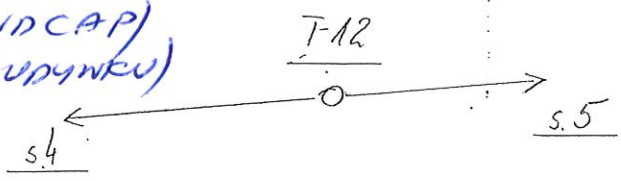
22

BUD.  
"P"



C.W.U. ODURC' PRZY RODZIELACZU  
W BUDYNKU "P" [φ70/φ20 + φ90/φ25]

C.O. W ZIEMI ODURC' (ENDCAP)  
(dwa wejścia do budynku)



Nazwa lub symbol obiektu		Szpital - ul. Hikońska		Rodzaj pracy	Inwentaryzacja początkowa
	Data	Nazwisko i imię (wraz z nazwą)		"GEO-PLAN"	
		GEOPLANA		GEODEZJA I KARTOGRAFIA	
Pomierzył	6.06.03	Jerzy Biłski		70-383 Szczecin, ul. Mickiewicza 41 p. 220	
Skartował		V		tel./fax 423 13 50, tel. 484 40 21 w. 138	
Wykreślił				NIP 851-10-19-507 Regon 810778787	
Sprawdził				L. Ks. rob.	
				Szkic połowy	
				nr 22	
				Pierwotny Nr	



Miejsce odłączenia ZK 14

